

Otrzymuje:

1. WGN - Du
2. Z-d Komunalny ZDiZ
3. WliOŚ

UCHWAŁA NR XX/364/2004

RADY MIASTA SOPOTU

z dnia 4 października 2004r

w sprawie **przeniesienia przez Gminę Miasta Sopotu prawa własności nieruchomości, w drodze darowizny, na rzecz Sopotu miasta na prawach powiatu**

Na podstawie art. 18 ust. 2 pkt. 9 lit. a ustawy z dnia 8 marca 1990r. o samorządzie gminnym (Dz.U.1996.13.74 ze zm.: Dz.U.96.58.261, Dz.U.96.106.496, Dz.U.96.132.622, Dz.U.97.9.43, Dz.U.97.123.775, Dz.U.97.107.686, Dz.U.97.113.734, Dz.U.97.106.679, Dz.U.97.106.679, Dz.U.98.155.1014, Dz.U.98.162.1126, Dz.U.00.26.306, Dz.U.00.48.552, Dz.U.00.88.985, Dz.U.00.62.718, Dz.U.00.95.1041, Dz.U.00.91.1009, Dz.U.01.45.497, Dz.U.01.89.971), art. 12. pkt. 8 lit. a i art. 92 ust. 1 pkt. 1 i ust. 2 ustawy z dnia 5 czerwca 1998r. o samorządzie powiatowym (Dz.U.1998.91.578 ze zm.: Dz.U.98.155.1014, Dz.U.00.12.136, Dz.U.00.48.552, Dz.U.00.26.306, Dz.U.00.88.985, Dz.U.00.62.718, Dz.U.00.95.1041, Dz.U.00.91.1009, Dz.U.01.45.497, Dz.U.01.89.971, Dz.U.01.100.1084) oraz art. 13 ust. 2 ustawy z dnia 21 sierpnia 1997r. o gospodarce nieruchomościami (Dz.U.2000.46.543 ze zm.: Dz.U.00.6.70, Dz.U.01.129.1447, Dz.U.01.154.1800, Dz.U.02.25.253, Dz.U.02.74.676, Dz.U.02.126.1070, Dz.U.02.113.984, Dz.U.02.130.1112, Dz.U.02.200.1682, Dz.U.03.1.15, Dz.U.02.240.2058, Dz.U.03.80.720, Dz.U.03.80.721, Dz.U.03.80.717, Dz.U.03.162.1568, Dz.U.02.25.253, Dz.U.02.153.1271, Dz.U.03.96.874, Dz.U.03.124.1152, Dz.U.03.203.1966, Dz.U.03.217.2124, Dz.U.04.6.39, Dz.U.04.19.177, Dz.U.04.91.870, Dz.U.04.92.880),

RADA MIASTA SOPOTU  
uchwała co następuje:

§ 1

1. Wyraża się zgodę na przeniesienie przez Gminę Miasta Sopotu, w drodze darowizny, prawa własności nieruchomości położonych w Sopocie, stanowiących:
  - a/ ulicę Grunwaldzką - drogę powiatową - oznaczoną na arkuszu mapy nr 33 jako działka nr 62/1 obszaru 82 m<sup>2</sup>, objęta księgą wieczystą KW 1042 Sądu Rejonowego w Sopocie
  - b/ ulicę Goyki - drogę powiatową - oznaczoną na arkuszu mapy nr 23 jako działka nr 174/1 obszaru 54 m<sup>2</sup>, objęta księgą wieczystą KW 208 Sądu Rejonowego w Sopocie,na rzecz Sopotu miasta na prawach powiatu.

2. Celem darowizn opisanych w pkt. 1 jest uregulowanie przez Sopot miasto na prawach powiatu stanu prawnego nieruchomości położonych w pasach drogowych dróg powiatowych.

§ 2

Wyraża się zgodę na przyjęcie przez Sopot miasto na prawach powiatu od Gminy Miasta Sopotu, w drodze darowizny, prawa własności nieruchomości opisanych w § 1 pkt. 1

§ 3

Realizację uchwały powierza się Prezydentowi Miasta Sopotu.

§ 4

Uchwała wchodzi w życie z dniem podjęcia.

PRZEWODNICZĄCY  
Rady Miasta Sopotu

Wiczesław Augustyniak

Sprawdzono  
pod względem prawnym

  
Radca Prawny

## UZASADNIENIE

W drugim etapie reformy administracyjnej kraju powstały m.in. powiaty i miasta na prawach powiatu.

Przepisy wprowadzające powiaty uregulowały jednocześnie kwestie nabycia przez powiaty mienia.

W pierwszej kolejności dotyczyło to mienia Skarbu Państwa będącego we władaniu instytucji i państwowych jednostek organizacyjnych przejmowanych z dniem 1 stycznia 1999r. przez powiaty. Ten zakres spraw został już w całości zrealizowany.

Kolejno przekazywanie objęło nieruchomości objęte pasami drogowymi dróg powiatowych. Na terenie miasta Sopotu zrealizowano w 100% przekazywanie przez Skarb Państwa nieruchomości zajętych przez drogi powiatowe.

Do zakończenia regulacji stanów prawnych dróg powiatowych pozostała niewielka część działek objętych pasami drogowymi tych dróg, których właścicielami lub użytkownikami wieczystymi są osoby fizyczne i prawne inne niż jednostki samorządu powiatowego i Skarb Państwa, co jest sukcesywnie realizowane oraz działki wcześniej skomunalizowane.

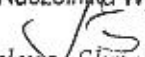
Niniejsza uchwała dotyczy działek zajętych przez drogi powiatowe, ulicę Grunwaldzką i Goyki, które to działki w wyniku komunalizacji stały się własnością Gminy Miasta Sopotu. Skoro jednak są one częścią dróg powiatowych, ich właścicielem powinien być Sopot miasto na prawach powiatu. I tak się stanie w wyniku realizacji tej uchwały.

O przeniesienie prawa własności opisanych w uchwale działek na Sopot miasto na prawach powiatu wnioskował Zakład Komunalny Zarząd Dróg i Zieleni w Sopocie.


Prezydent Miasta Sopotu wnosi o przyjęcie przedłożonej uchwały.

Przygotował:  
WGN – M. Zalewska  
03.08.2004r.

Z-ca Naczelnika Wydziału

  
Helena Skrzypek

WICEPREZYDENT MIASTA

  
Cezary Jakubowski

Nr Kancelaryjny:

Województwo  
Powiat  
Jednostka ewidencyjna  
Obrębpomorskie  
Sopot  
SOPOT  
SOPOT1

## WYPIS Z REJESTRU GRUNTÓW

JEDNOSTKA REJESTROWA : G9

KW 1042

## W Ł A Ś C I C I E L E

właściciel :

udział: 1/1, GMINA - MIASTO SOPOT

## GRUNTY

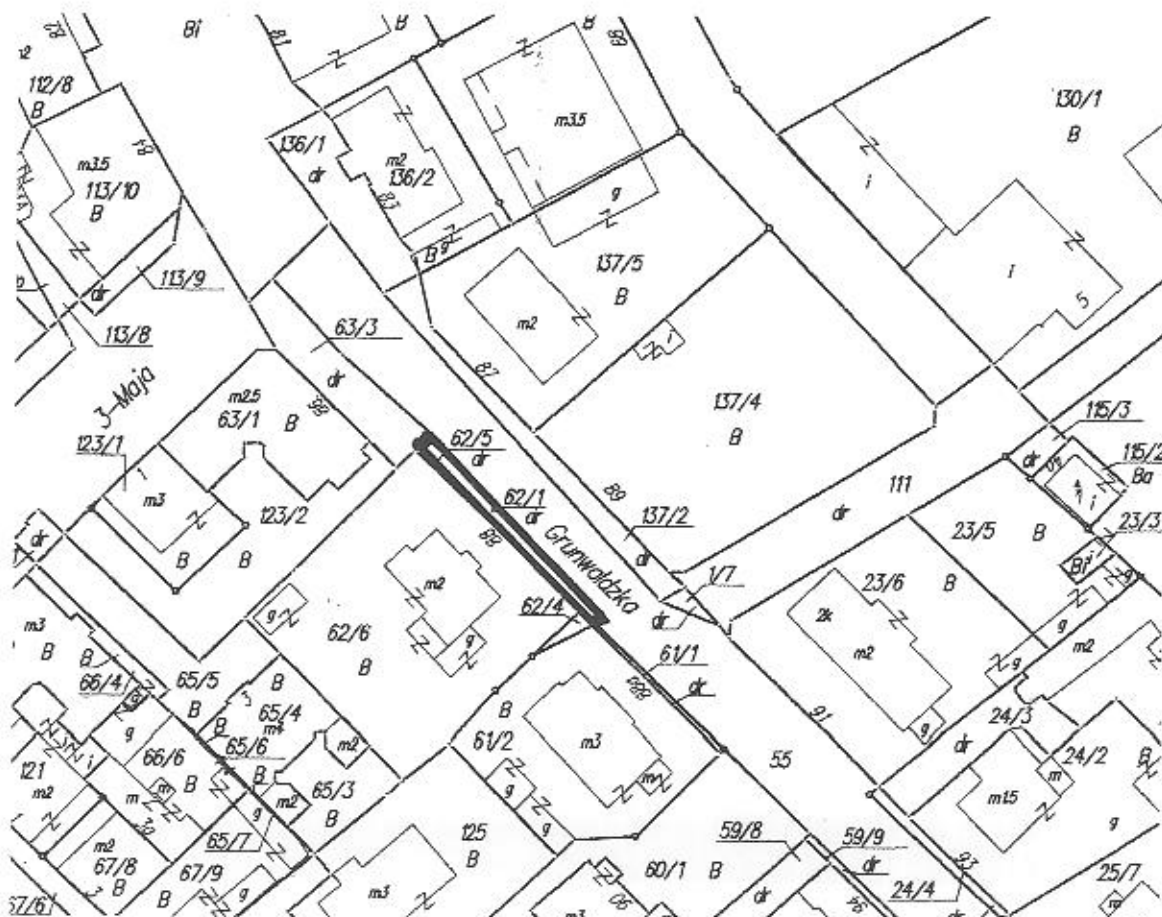
Oznaczenie działki		Bliższe określenie położenia	Określenie konturów - użytków i klas gleboznawczych		POWIERZCHNIA w ha		Numer księgi wieczystej /oznaczenie innych dokument
arkasz	nr działki		Opis	Oznac.	użytków i klas	działki	
33	62/1	GRUNWALDEKA	dr	dr	0.0082	0.0082	KW 1042

zem powierzchnia: 0.0082 ha, słownie: osiemdziesiąt dwa m\2

cała jednostka: 38.0315 ha, słownie: trzysta osiemdziesiąt tysięcy trzysta piętnaście m\2

orzędzono według stanu rejestru z dnia: 2004-07-28, sporządził(a): ZALEWSKA MAŁGORZATA

Dokument niniejszy jest wypisem z opisowych danych ewidencji gruntów budynków i nie jest przeznaczony do dokonywania wpisu w księdze wieczystej

URZĄD MIASTA SOPOTU  
Wydział Geodezji  
81-704 SOPOT, ul. Kościuszki 25/27Wyrys z mapy ewidencyjnej  
miasta Sopotu  
Skala 1:1000

Mr Kancelaryjny:

Województwo  
Powiat  
Jednostka ewidencyjna  
Obręb

pomorskie  
Sopot  
SOPOT  
SOPOT1

## WYPIS Z REJESTRU GRUNTÓW

EDNOSTKA REJESTROWA : G852

KW 208

### W Ł A Ś C I C I E L E

właściciel :

udział: 1/1, GMINA - MIASTO SOPOT

### GRUNTY

Oznaczenie działki		Bliższe określenie położenia	Określenie konturów - użytków i klas gleboznawczych		POWIERZCHNIA w ha		Numer księgi wieczystej /oznaczenie innych dokument
arkusz	nr działki		Opis	Oznac.	użytków i klas	działki	
23	174/1	JAKUBA GOYKI	dr	dr	0.0054	0.0054	KW 208

zem powierzchnia: 0.0054 ha, słownie: pięćdziesiąt cztery m<sup>2</sup>

orzędzono według stanu rejestru z dnia: 2004-07-05, sporządził(a): ZALEWSKA MALGORZATA

Dokument niniejszy jest wypisem z opisowych danych ewidencji gruntów budynków i nie jest przeznaczony do dokonywania wpisu w księdze wieczystej

URZĄD MIASTA SOPOTU  
Wydział Geodezji  
81-704 SOPOT, ul. Kościuszki 25/27

Wrys z mapy ewidencyjnej  
miasta Sopotu  
Skala 1:1000

